



# COMUNE DI ABBIETEGRASSO

Provincia di Milano


Mappa n. 8

## COMUNE DI ALBAIRATE



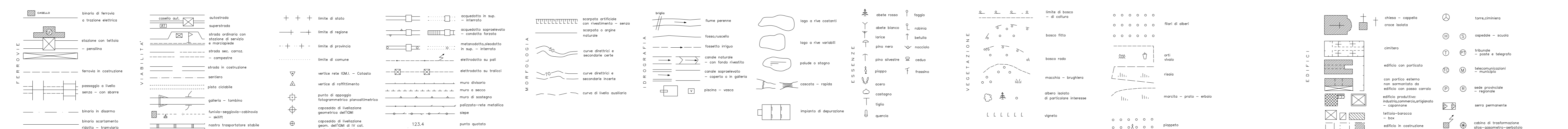
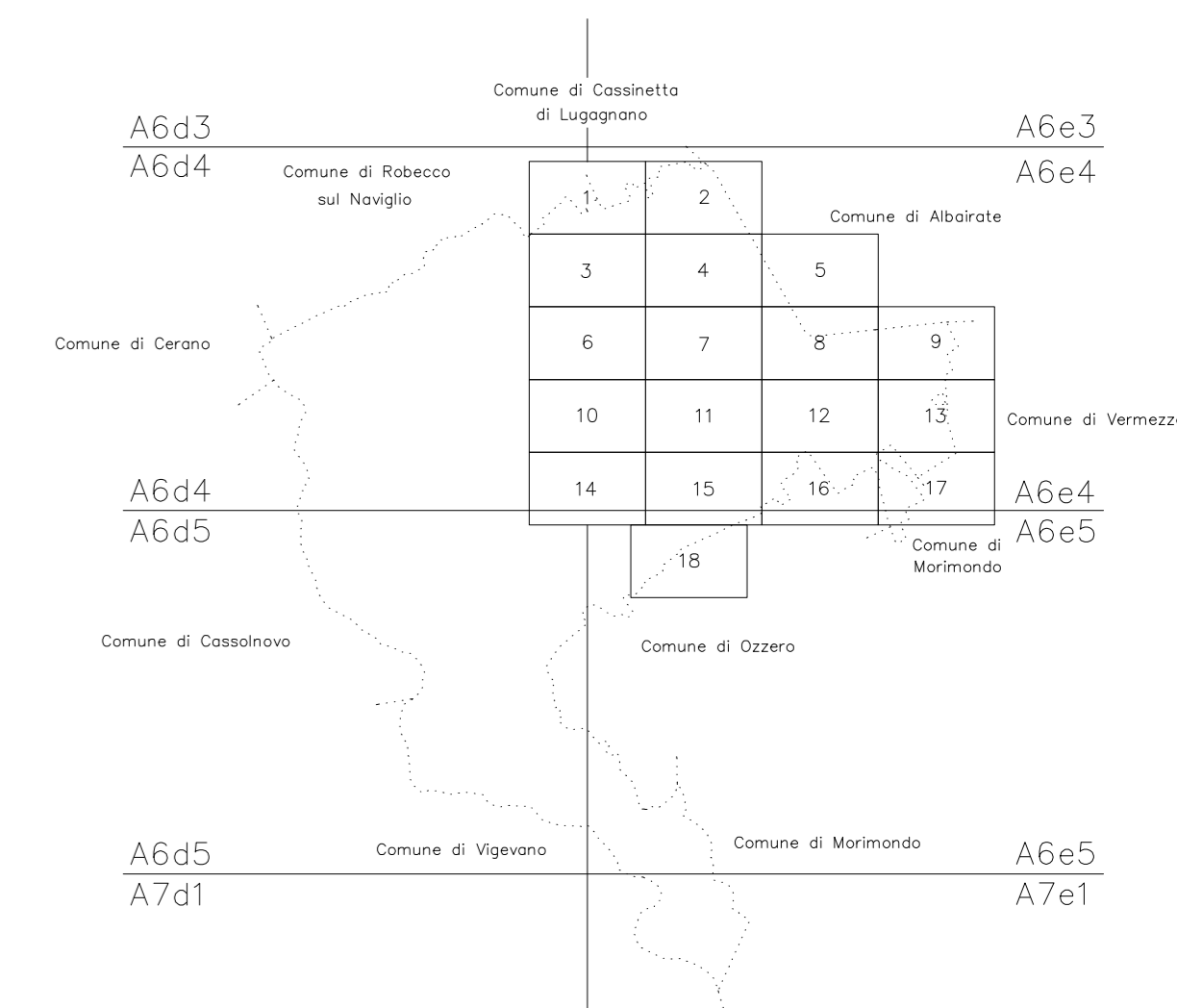
CARTOGRAFIA FOTOGRAMMETRICA NUMERICA  
RAPPRESENTAZIONE CONFORME DI GAUSS - BOAGA

SCALA 1:2000

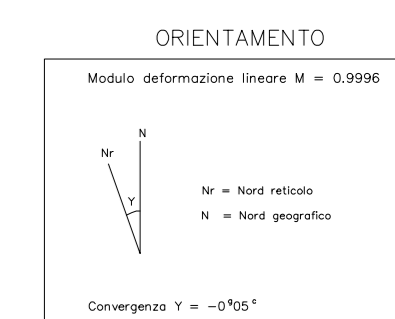


L'assolutezza tra le curve di livello è di 2 m (per le curve tratteggiate 1 metro). L'altimetro espresso in metri è riferito al livello medio del mare.  
Tolleranza della quota numerata +/- 0,05 m. delle curve di livello +/- 0,30 m.

QUADRO D'UNIONE E INQUADRAMENTO 1:10000 REGIONALE



2013 Milano - Via A. Vallerani, 2 - Tel. 02/2307666  
Riviera come: 21 Maggio 2003  
Aut. di stampa e distribuzione: Anno I/1980  
Contratto di servizi della legge n. 48 del 2-3-1980  
Nulla osta dell'I.G.M. alla diffusione n. 461



ORIENTAMENTO  
Modulo deformazione lineare M = 0,9996  
N = Nord vero  
N' = Nord geografico  
Convergenza γ = -0,156°