




# COMUNE DI ABBIATEGRASSO

Provincia di Milano

Mappa n. 5

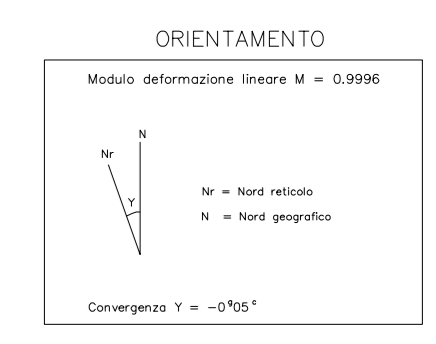
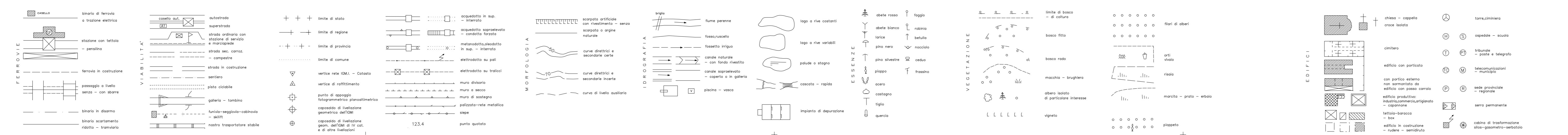
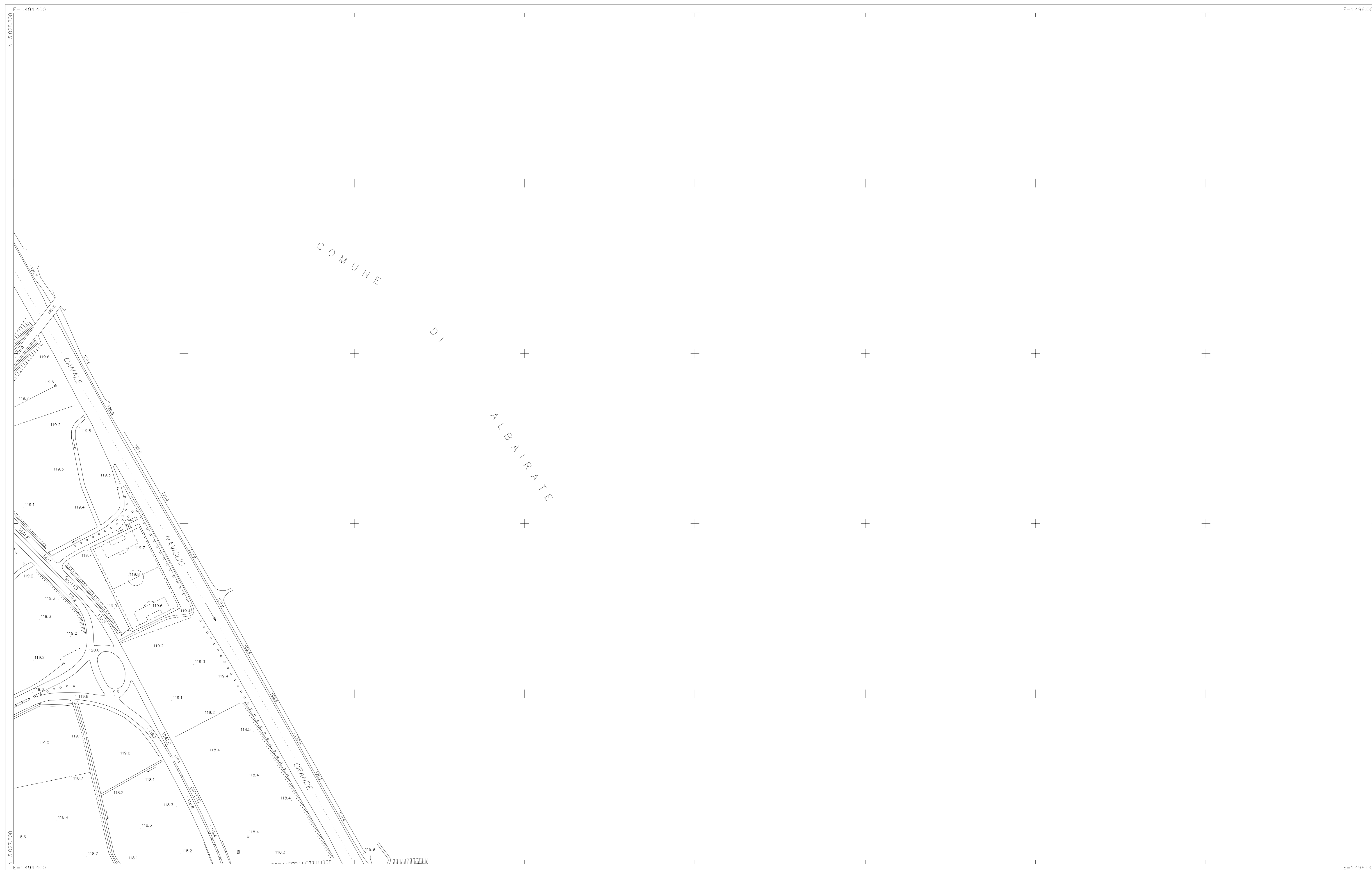
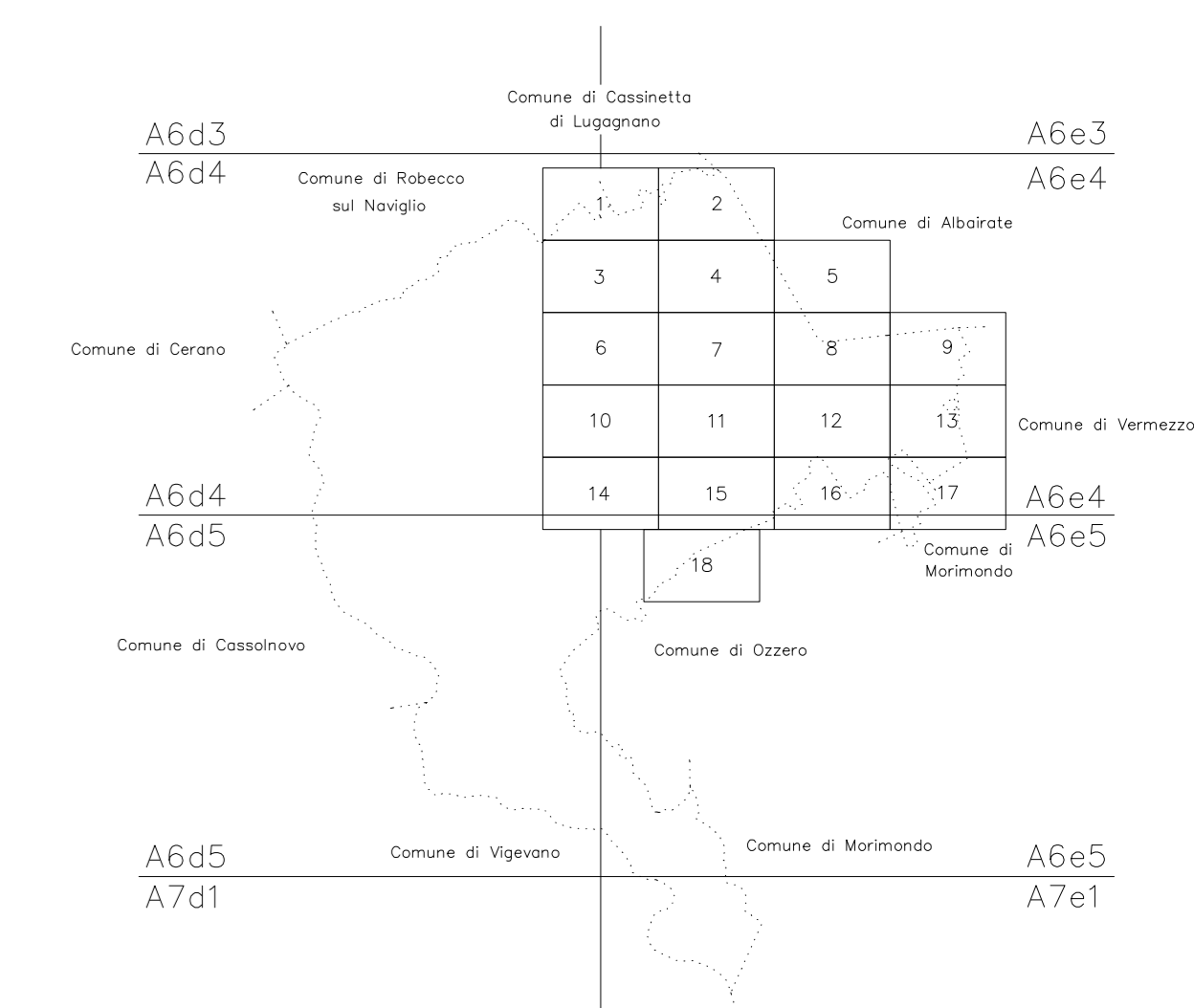
CARTOGRAFIA FOTOGRAMMETRICA NUMERICA  
RAPPRESENTAZIONE CONFORME DI GAUSS - BOAGA

SCALA 1:2000



L'equidistanza tra le curve di livello è di 2 m (per le curve tratteggiate 1 metro). L'altimetria espressa in metri "e" riferita al livello medio del mare.  
Tolleranza delle quote numeriche +/- 0.02 m delle curve di livello +/- 0.05 m.

QUADRO D'UNIONE E INQUADRAMENTO 1:10000 REGIONALE



**s.c.m.**  
20133 Milano - Via A. Vittorini, 2 - Tel. 02/2367666  
Rilasciato il 21 Maggio 2003  
Tutti i diritti di riproduzione e traduzione sono riservati  
Contrattato ai sensi della legge n. 88 del 2-3-1980  
Nulla osta dell'I.G.M. alla diffusione n. del