













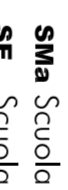
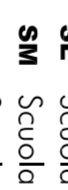





























Legenda

-  Nucleo di unica formazione urbanistica storica
-  Nuclei di unica formazione di evoluzione storica
-  Nuclei di sviluppo e conservazione
-  Tessuto residenziale multifunzionale
-  Tessuto residenziale prevalente
-  Tessuti di lavoro e qualificazione
-  Tessuto produttivo multifunzionale
-  Tessuti delle architetture e dei giardini privati
-  Aree di sviluppo paesaggistico persequendo
-  Aree agricole di valore produttivo
-  Aree agricole di valore naturalistico
-  Aree non soggette a vincolazioni
-  Zone di rispetto ambientale
-  Investimenti puntuali/rivoli opzionali d'emergenza
-  Investimenti rivoli

SIMBOLI RELATIVI A SPECIFICHE DESTINAZIONI DEI SERVIZI

-  AI Asilo nido
-  SM Scuola materna
-  SE Scuola elementare
-  SP Scuola media superiore
-  AC Altezature comunali
-  AR Altezature religiose
-  IS Impianti sportivi pubblici
-  P Impianti sportivi privati
-  F Parcheggi pubblici
-  D Distributori di carburante
-  F Parcheggi interrati
-  H Ospedali
-  CC Condomini
-  TI Impianti tecnologici

-  Aree di tutela paesaggistica sovrintendente ATS
-  Aree di trasformazione strategica ATS
-  Aree di trasformazione urbano ATU
-  Programmi integrati ottimali
-  Aree delle dotazioni e attrezzature di interesse generale (giardini dei servizi)
-  Parcheggi urbani
-  Forni di pianificazione strategica
-  Forni esecutivi vigenti
-  Edifici di interesse culturale
-  Edificio di pregio
-  Unico sito di interesse comunitario IT20080002 "Bosco corvo e sponde del Tevere"
-  Aree zone di protezione speciale dei boschi del Tevere - IT2005001 "Spazio del Tevere"
-  Perimetro di protezione comunale (PC)
-  Infrastrutture di mobilità in progetto

DOCUMENTO DI PIANO PIANO DEI SERVIZI PIANO DELLE REGOLE

Gruppo di progettazione dell'opera:
 arch. Alberto Antonelli, arch. Giorgio Luzzati, arch. Stefano Piva, arch. Anna Nighi

Conduttore speciale di progetto:
 Urbanistica - Urbanistica/Mod. - Relazione di Milano

Definizione emblema trasformazione e coordinamento grafico: arch. Giuseppe Moriconi - Studio Moriconi

Analisi del sistema della mobilità e delle infrastrutture: arch. Laura Ferrari

Analisi degli usi, dotazioni e prestazioni agricole: arch. Roberto Cavigli - Consorzio Agricole

Studio storico del processo di trasformazione del territorio: arch. Silvia Ciampini

Componente geologica, stratigrafica e sismica del piano: dott. Carlo Diagonini

Verifica giuridica dei contenuti normativi del piano: avv. Giulio Benelli, avv. MA. Bazzani

Valutazione Ambientale Strategica di piano (VAS): ing. Marco Rompato

Valutazione di Impatto Ambientale (VIA): ing. Marco Rompato

Assesto del territorio

Assessorato: Deliberazione C.C. n. 88 del 15.12.2009
 Approvazione: Deliberazione C.C. n. 44 del 15.12.2009
 Approvazione a R.U.L.: Deliberazione C.C. n. 44 del 15.12.2009

PR 01.19