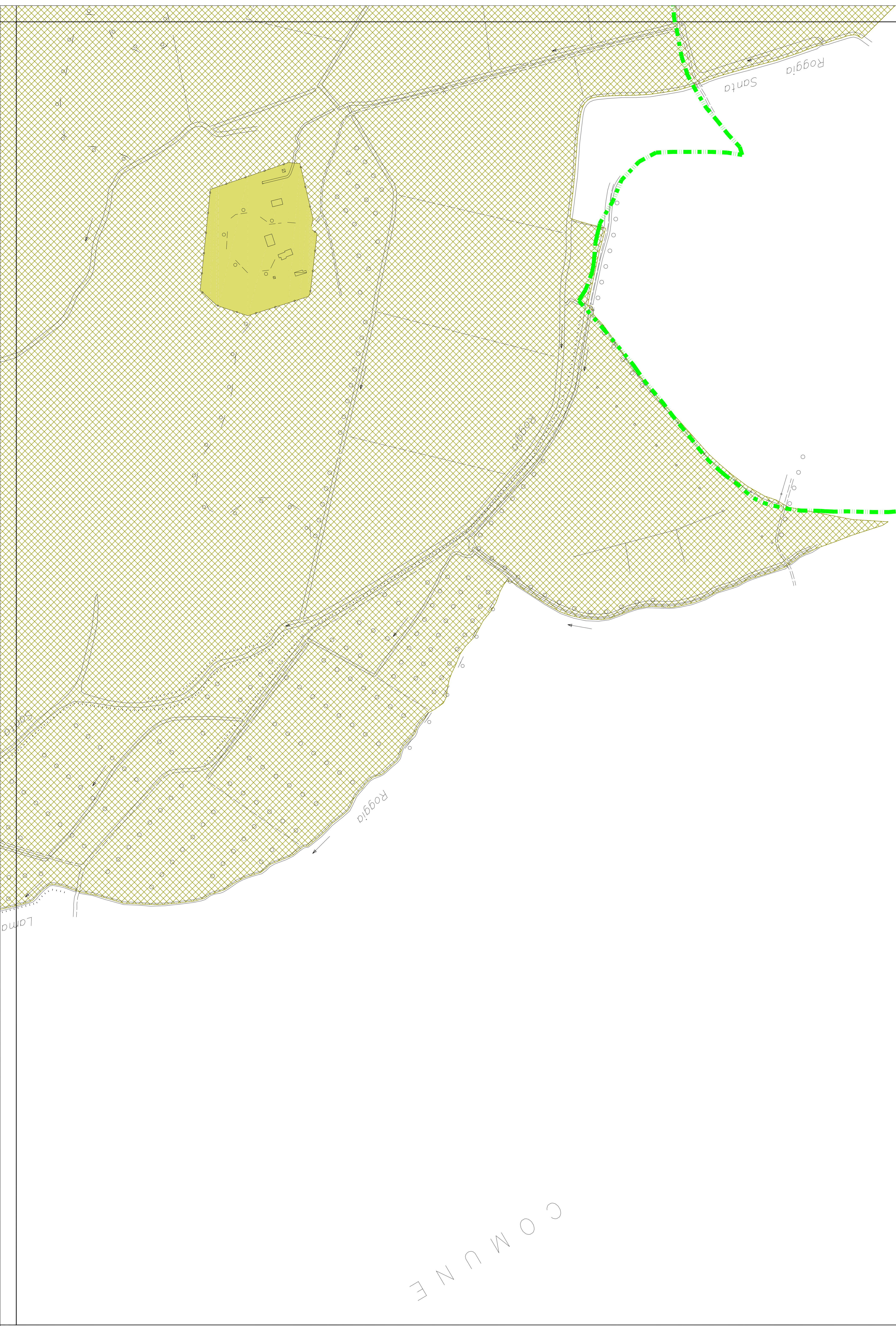
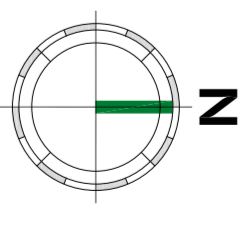


OZZERO



COMUNE



Legenda

	Nucleo di unica formazione urbanistica storica		Aree di tutela paesaggistica sovrascale ATS
	Nuclei di antica formazione di evoluzione storica		Ambiti di trasformazione strategica ATS
	Tessuti di sviluppo e conversione		Ambiti di trasformazione urbano ATS
	Tessuto residenziale multifunzionale		Programmi integrati urbani
	Tessuto residenziale prevalente		Ambiti delle dotazioni e attrezzature di interesse generale (giardini da servizi)
	Tessuti di lavoro e qualificazione		Parcheggi urbani
	Tessuto produttivo multifunzionale		Forniture di pianificazione urbana
	Tessuti delle architetture e dei giardini privati		Plan esecutivi vigenti
	Aree di sviluppo paesaggistico persequendo		Edifici di interesse culturale
	Aree agricole di valore produttivo		Edifici di pregio
	Aree agricole di valore naturalistica		Unico sito di interesse comune: IT2080002 "Bosco corso e sponde del Terno"
	Aree non soggette a vincolo paesaggistico		Unica zona di protezione speciale del bosco del Terno - IT2080001 "Spazio del Terno"
	Zone di rispetto ornamentale		Perimetro di servizio pubblico (PS)
	Investimenti rurali/non agricoli dattesi		Infrastrutture di servizio pubblico
	Investimenti urbani		Distributori di servizio

SIMBOLI RELATIVI A SPECIFICHE DESTINAZIONI DEI SERVIZI

	AI	Asilo nido		PS	Posteggi
	SA	Scuola elementare		SC	Scuola media superiore
	AR	Abitazioni religiose		PS	Posteggi pubblici
	IS	Impianti sportivi privati		PS	Posteggi pubblici
	IP	Impianti sportivi privati		PS	Posteggi pubblici
	P	Scuola media superiore		PS	Posteggi pubblici



Comune di Abbiategrasso
 Piano di Governo del Territorio

Assessorato alla Programmazione e allo Sviluppo del Territorio

Filippo Carli Sironi

Gruppo di progettazione dell'area:

Arch. Alberto Ambrogetti, arch. Giorgio Luzzatto, arch. Stefano Ferra, arch. Anna Nighi

Conduttrice specialistica del progetto:

Urbanistica - Studio G. Carli Sironi, Milano

Definizione emblema trasformazione e coordinamento grafico: arch. Giuseppe Maronzi - Studio Maronzi

Studio di fattibilità: arch. Giuseppe Maronzi - Studio Maronzi

Analisi del sistema della mobilità e delle infrastrutture: arch. Laura Ferrari

Analisi agraria, coltivazione e trasformazione agricola: dott. Roberto O'Neil - Consorzio Agricola

Studio storico del processo di trasformazione del territorio: arch. Silvia Ciampini

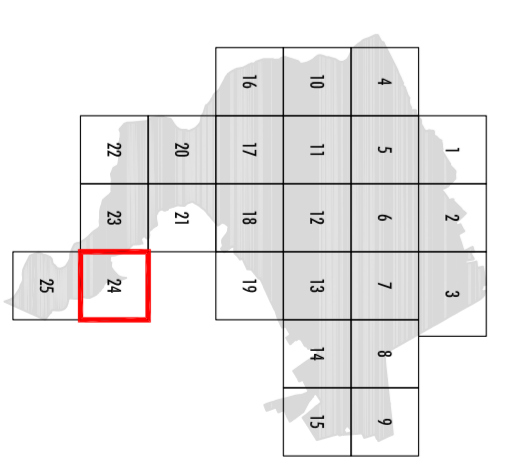
Componente geologica, stratigrafica e sismica del piano: dott. Carlo D'Aliprandi

Verifica giuridica dei contenuti normativi del piano: avv. Carlo Bertoldi, avv. MA. Bazzani

Valutazione Ambientale Strategica di piano (VAS): avv. Marco Romagnolo

Valutazione di Impatto Ambientale (VIA): avv. Marco Romagnolo

DOCUMENTO DI PIANO PIANO DEI SERVIZI PIANO DELLE REGOLE



Assetto del territorio

Adozione: Deliberazione C.C. n. 88 del 15.12.2009
 Approvazione: Deliberazione C.C. n. 48 del 15.12.2009
 Approvazione: Deliberazione C.C. n. 48 del 15.12.2009

PR 01.24