



Spett.le
Comune di ABBIATEGRASSO (MI)

Inviato a mezzo pec:
comune.abbiategrasso@legalpec.it

Wind Tre S.p.A.
Sede legale:
Largo Metropolitana, 5
20017 Rho (MI)
E-mail: info@windtre.it
www.windtregroup.it

Prot. 2020/OUT/638268
Data 11/10/2020

Oggetto: Comunicazione dei “Piani di localizzazione e sviluppo della rete di telecomunicazioni per copertura radiomobile” ai sensi della L.R. Lombardia n.11/2001, art. 4 comma 11 e s.m.i.

In adempimento agli obblighi previsti dall'art. 4 comma 11 L. R. n. 11/2001 e s.m.i. (ultima modifica introdotta dalla L.R. n. 19/2014), riguardante la pianificazione del progetto di rete per la copertura radiomobile, inviamo la planimetria relativa al piano di sviluppo 2021 con l'indicazione delle aree in cui prevediamo la realizzazione di un nostro impianto o la modificazione dei sistemi già esistenti, riportando anche eventuali impianti oggetto della comunicazione dello scorso anno per i quali non siano state ancora ottenute le necessarie autorizzazioni, oppure per i quali non sono ancora terminati i lavori di realizzazione.

Si precisa che l'estensione di queste aree è indicativa e la dislocazione esatta dell'impianto e le relative caratteristiche tecniche potranno essere dettagliate solo in seguito alla stipula di idoneo contratto con una proprietà, sia essa pubblica o privata.

In caso di dismissione, variazione o modifica degli impianti esistenti sul territorio dell'Amministrazione Comunale ci riserviamo di darne apposita comunicazione secondo le modalità previste dal Codice delle Comunicazioni Elettroniche, D. Lgs. 259/03.

Per eventuali comunicazioni relative ai piani di sviluppo, il nostro referente è Anna De Iaco Mob. +39 329 2219839, Tel. 02 3011 2321.

Ci è gradita l'occasione per porgere cordiali saluti

Wind Tre S.p.A.
Gabriele Rossi
(firmato digitalmente)

Nel seguito i riferimenti ai quali inviare la Vs. gradita corrispondenza:
Wind Tre S.p.A. – Direzione Technology – Access Deployment North West
Torre Orizzontale Fiera Milano – Largo Metropolitana, 5 - 20017 - RHO (MI) tel. 02/30112038
PEC: AD.NordOvest@pec.windtre.it

Wind Tre S.p.A. con Socio Unico - Direzione e Coordinamento VIP-CKH Luxembourg S.à r.l.
Sede legale: Largo Metropolitana, 5 - 20017 - RHO (MI) Italia - Reg. Imp/C.F.: 02517580920
Partita IVA: 13378520152 - RAEE IT08020000002813 - Cap. sociale EURO 474.303.795,00 i.v.

E	COMUNE DI ABBIATEGRASSO
	COPIA CONFORME ALL'ORIGINALE DIGITALE
Protocollo N.0044223/2020 del 03/11/2020	
Fasc. 6.8 N.4/2020	
Firmatario: Gabriele Rossi	





Spett. Le
Comune di Abbiategrasso
C. Att.
Ufficio Tecnico-Patrimonio-Ambiente
E p.c. Sig. Ill.mo Sindaco

Spett. Le
Arpa Lombardia
Dipartimento Provinciale di Milano e Monza
dipartimentomilano.arpa@pec.regione.lombardia.it

Oggetto: presentazione programma di sviluppo impianti 5G in banda licenziata 26,5GHz-27,5GHz per gli anni 2020-2025, per la rete di Comunicazioni Elettronica in *Fixed Wireless Access* Operatore Fastweb Air S.r.l.

Con riferimento a quanto in oggetto, la scrivente Società **FASTWEB AIR S.r.l.**, con sede legale in Piazza Olivetti n.1 - 20139 Milano, Codice fiscale, Partita IVA e Numero di iscrizione al Registro delle Imprese di Milano numero 10449510964, in persona di Ing. Filippo Palermo, nato ad Aversa il 19/06/1968 C.F. PLR FPP 68H 19A5 12W e domiciliato per la carica presso la sede legale della società, per conto di Fastweb S.p.a. sua società controllante al 100% nonché operatore titolare di autorizzazione generale per l'esercizio dell'attività di fornitura di reti e servizi di comunicazione elettronica accessibili al pubblico in mobilità sull'intero territorio nazionale (Mobile Network Operator – MNO) in forza di segnalazione certificata di inizio attività positivamente riscontrata dal MISE con nota prot. mise. AOO_COM.REGISTRO UFFICIALE.U.0046737.25-07-2019, ed avente perciò titolo a installare, esercire e mantenere la relativa rete ed elementi di rete

Trasmette

Il proprio programma di sviluppo per l'anno 2020-2025

Comunica che

- Contestualmente alla presentazione del proprio programma di sviluppo, la scrivente manifesta la necessità di realizzare i propri impianti 5G, con banda licenziata 26,5GHz - 27,5GHz, nelle aree definite nella cartografia sotto riportata.
- La società Fastweb Air S.r.l. e la società Linkem S.p.A. hanno sottoscritto un accordo innovativo che prevede la realizzazione di un determinato numero di impianti per comunicazioni elettroniche con tecnologia FWA su tutto il territorio nazionale e, pertanto, le

due aziende dovranno installare e/o modificare alcuni dei propri impianti nella medesima infrastruttura, alle volte già esistente mentre in altre ancora da realizzare.

- Rispetto quanto evidenziato al punto precedente, codesta Spettabile Amministrazione troverà dunque in alcuni casi le medesime indicazioni (coordinate geografiche) sia nei piani trasmessi dalla scrivente che nei piani trasmessi dalla società Linkem S.p.a., sicché, in fase di analisi ed eventuale redazione del piano di rete da parte degli Organi comunali competenti, si dovrà obbligatoriamente tenere conto di quanto appena esposto ed eventualmente proporre un'unica soluzione installativa per entrambe le società.
- Atteso quanto sopra, relativamente al punto denominato "sito individuato", laddove nelle note del piano di sviluppo venga inserito il codice Linkem, l'informazione va intesa nel senso che Fastweb Air installerà il proprio impianto su quello di Linkem.
- Laddove nel piano lo sviluppo viene indicato come "Area di Ricerca", la scrivente è disponibile a valutare eventuali terreni/immobili che codesta Amministrazione, nella funzione del proprio Ufficio Patrimonio, volesse mettere in disponibilità alla scrivente per la realizzazione di un impianto multi-operatore.
- Fastweb Air, per il proprio progetto, utilizzerà principalmente strutture già ospitanti impianti radio base, che saranno il centro dell'area di ricerca selezionata, avente raggio pari a 500mt.
- Gli impianti Fastweb Air eventualmente attivi indicati "ON-AIR" in tabella potranno essere oggetto di adeguamenti tecnologici.

E




COMUNE DI ABBIATEGRASSO

Protocollo N.0046510/2020 del 13/11/2020
Fasc. 6,9 N.40/2020

Cartografia



LEGENDA

SIMBOLO	TIPOLOGIA	DESCRIZIONE
	AREA DI RICERCA	Area in cui realizzare un impianto
	SITO INDIVIDUATO	Candidato già individuato e tecnicamente validato all'interno del progetto congiunto Fastweb – Linkem
	ON AIR	Impianto realizzato Fastweb Air

Dettaglio degli impianti attivi, individuati e aree di ricerca

Area di Analisi	Latitudine	Longitudine	Tipologia Sito	Note
SARF1	45.405716°	8.913380°	Area di Ricerca	
SARF2	45.396594°	8.909530°	Area di Ricerca	
SARF3	45.387670°	8.917784°	Area di Ricerca	
SARF4	45.397540°	8.923135°	Area di Ricerca	

Fastweb Air S.r.l.

Procuratore Speciale

Per una migliore gestione delle comunicazioni e certezza di recapito, si prega di utilizzare, per l'invio di provvedimenti ed altre comunicazioni formali, il seguente indirizzo PEC:

- fwexternalrelations@pec.fastweb.it
- ntwk.development@pec.fastweb.it

Distinti saluti

FASTWEB AIR S.r.l.

Piazza Adriano Olivetti, 1 – 20139 MILANO

E
COMUNE DI ABBIATEGRASSO
Protocollo N.0046510/2020 del 13/11/2020
Fasc. 6.9 N.40/2020

Spett.Le
Amministrazione
C. Att.
Ufficio Tecnico-Patrimonio-Ambiente

E p.c. Ill.mo Sig. Sindaco

Spett. Le
Arpa Lombardia
Dipartimento Provinciale di Milano e Monza
dipartimentomilano.arpa@pec.regione.lombardia.it

Oggetto: presentazione programma di sviluppo per la rete di Comunicazioni Elettronica in tecnologia **Fixed Wireless Access dell'Operatore Linkem S.p.A.**

Legge Regionale N. 11 del 11 maggio 2001 e s.m.e.i.

Con riferimento a quanto in oggetto, la scrivente Linkem S.p.A. con sede legale in Viale Città d'Europa, 681 – 00144 Roma, Codice Fiscale, Partita IVA e numero di iscrizione al Registro delle Imprese di Roma 13456840159, in persona del suo Procuratore Leonardo Spugnini;

Trasmette

Il proprio programma di sviluppo per quanto in oggetto.




Rappresenta che

- qualora nel piano lo sviluppo venga indicata un punto come “Area di Ricerca” la scrivente è disponibile a valutare eventuali terreni/immobili che codesta amministrazione, nella funzione del proprio Ufficio Patrimonio, volesse mettere in disponibilità alla scrivente per la realizzazione di un impianto multi-operatore;
- la società Fastweb Air S.r.l. e la società Linkem S.p.A. hanno sottoscritto un accordo innovativo che prevede la realizzazione di un determinato numero di impianti per comunicazioni elettroniche con tecnologia FWA su tutto il territorio nazionale, per tanto le due aziende dovranno installare alcuni dei propri impianti nella medesima infrastruttura esistente/da realizzare;
- rispetto quanto evidenziato al punto precedente, codesta Spettabile Amministrazione troverà dunque in alcuni casi le medesime indicazioni (coordinate geografiche) sia nei piani trasmessi dalla scrivente che nei piani trasmessi dalla società Fastweb Air S.r.l., sicché, in fase di analisi ed eventuale

redazione del piano di rete da parte degli Organi comunali competenti, si dovrà obbligatoriamente tenere conto di quanto appena esposto ed eventualmente proporre un'unica soluzione installativa per entrambe le società;

- gli impianti indicati come **“ON-AIR”** potranno essere oggetto di adeguamento tecnologico nel rispetto della normativa vigente;
- in considerazione dello sviluppo della tecnologia e degli obiettivi aziendali, il predetto piano potrà essere soggetto a modifiche che saranno tempestivamente comunicate a codesta Amministrazione;
- in caso di non attuazione di quanto comunicato per i prossimi anni farà fede quanto trasmesso.

Di seguito la legenda per una corretta lettura della documentazione allegata alla presente.

SIMBOLO	TIPOLOGIA	DESCRIZIONE
	AREA DI RICERCA	Area in cui realizzare un impianto
	SITO INDIVIDUATO	Candidato già individuato e tecnicamente validato
	ON AIR	Impianto realizzato

Si rimane a disposizione, cordiali saluti.

Allegati:

- Programma di sviluppo in formato cartografico
- Tabella del programma di sviluppo

LINKEM S.p.A.
Procuratore Speciale
Documento sottoscritto digitalmente

Si resta a disposizione per chiarimenti: Linkem S.p.A. Viale Città d'Europa, 681 – 00144 ROMA:

Sig. Davide Rozza 3394905497 drozza.ext@linkem.com

Per una migliore gestione delle comunicazioni e certezza di recapito, si prega di utilizzare, per l'invio di provvedimenti ed altre comunicazioni formali, il seguente indirizzo PEC: linkem.ufficiotecnico@legalmail.it

Linkem S.p.A.
Sede legale e operativa: V.le Città d'Europa 681 - 00144 Roma
Tel. 06-52097001 Fax: 06-5298307
P.I. 13456840159
Capitale sociale 31.107.404,84 Euro, interamente versato
REA RM - 1001381

www.linkem.com





REGIONE	PROVINCIA	COMUNE	Raggio SARF (m)	TIPOLOGIA	CODICE	NOME SITO	INDIRIZZO	LATITUDINE	LONGITUDINE	Note
Lombardia	Mi	Abbiategrosso	500	Area di Ricerca	SARF1			45.40571	8.91338	
Lombardia	Mi	Abbiategrosso	500	Area di Ricerca	SARF2			45.39659	8.90953	
Lombardia	Mi	Abbiategrosso	500	Area di Ricerca	SARF3			45.38767	8.91778	
Lombardia	Mi	Abbiategrosso	500	Area di Ricerca	SARF4			45.39754	8.92313	

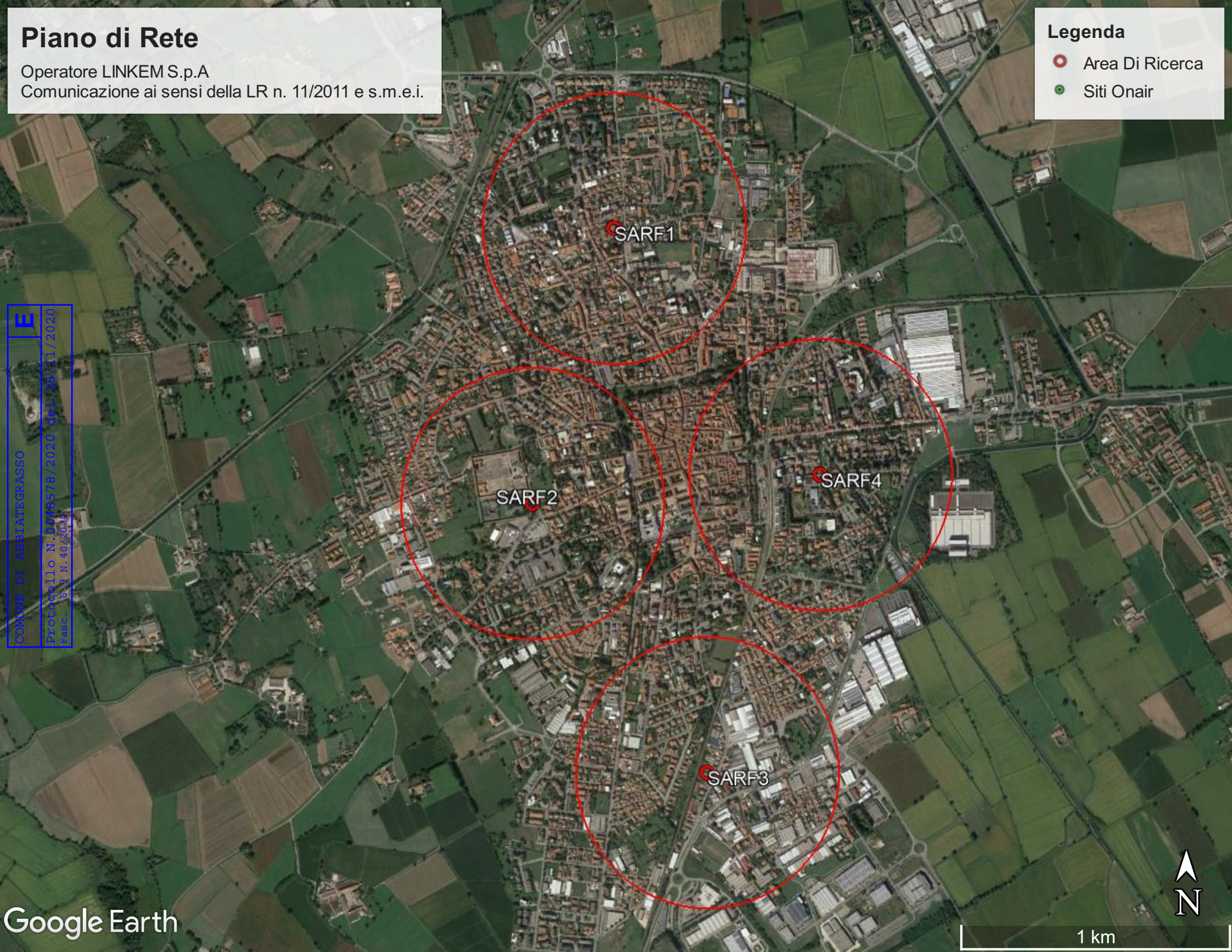
Piano di Rete

Operatore LINKEM S.p.A
Comunicazione ai sensi della LR n. 11/2011 e s.m.e.i.

Legenda

 Area Di Ricerca

 Siti Onair



E

COMUNE DI ABBIADEGRASSO

Protocollo N. 3004576/2020 del 26/11/2020

PAGE 59 N. 40/2020



Direzione Rete - Area NORD OVEST
Ingegneria delle Radio Frequenze

Spett.le Comune
ABBIATEGRASSO
Piazza Marconi 1
20081 ABBIATEGRASSO (MI)
c.a Egr. Sig. Sindaco

comune.abbiategrosso@legalpec.it

Spett.le
Dipartimento di Milano
Via Juvara, 22
20129 MILANO (MI)
c.a. Dott.ssa Simona Invernizzi

STRETTAMENTE RISERVATO

Prot. n. U_20_NI_0034
Milano, 15/11/2020

Oggetto: Piano di copertura cellulare della rete di comunicazione relativo al Comune di ABBIATEGRASSO

Spett.le Comune,
premessi

- che il D.lgs. n. 259/03, all'art. 90, testualmente recita: "Gli impianti di reti di comunicazione elettronica ad uso pubblico, ovvero esercitati dallo Stato e le opere accessorie occorrenti per la funzionalità di detti impianti hanno carattere di pubblica utilità ai sensi degli articoli 12 e ss. del D.P.R. 8 giugno 2001, n. 327";
- che ai sensi dell'art. 4 comma 11 della L.R. n°11/2001 Regione Lombardia, i gestori sono tenuti a comunicare al comune e all'ARPA un piano di localizzazione;

si presenta il piano di sviluppo a breve/medio termine delle installazioni di impianti Radiobase Vodafone relativi al territorio del Comune in oggetto.

Si precisa che i dati contenuti nel presente documento costituiscono informazioni caratterizzanti la struttura della rete di telefonia Vodafone e rappresentano, quindi, dati di proprietà della stessa nonché informazione industriale riservata, la cui diffusione può essere consentita solamente con le limitazioni previste dalla normativa vigente.

Negli ultimi anni il numero di abbonati Vodafone è cresciuto in maniera esponenziale e le esigenze di copertura dell'utenza sono diventate più stringenti. Al fine di fornire una buona qualità del servizio in termini di accessibilità e migliorare il grado di copertura sul territorio, oltre che soddisfare le necessità di pianificazione dei sistemi di terza/quarta/quinta generazione UMTS, LTE ed NR, Vodafone Omnitel ha previsto un piano di espansione della rete.

Il piano qui allegato deve essere considerato come parte di un piano di copertura di territorio ben più ampio di quello circoscritto al Vs. Comune.



In quanto tale l'impossibilità di realizzare anche un solo impianto nella postazione da noi individuata nel piano globale potrà comportare variazioni anche nei singoli piani comunali compreso quindi anche il Vostro. Sarà comunque nostra cura comunicarVi ogni eventuale variazione di rilevante entità'.

Il piano, nella sua globalità, è costituito dal numero di Stazioni Radio Base indicate nell'Allegato 1, in aree che attualmente presentano un'alta criticità in termini di servizio. Nel prospetto allegato, per queste potenziali stazioni definite solamente a livello progettuale, vengono fornite le coordinate del baricentro delle aree di interesse ai fini della ricerca; vengono riportati inoltre i raggi delle aree di ricerca.

Ad integrazione dell'elenco dei nuovi siti che prevediamo di realizzare sul territorio comunale, evidenziamo che alcune stazioni radio base, ad oggi attive, potrebbero essere spostate dall'attuale posizione sull'infrastruttura di altri operatori o proprietari di strutture idonee ad ospitare impianti per telecomunicazioni (tralicci e pali)

Si evidenzia inoltre che, a fronte del rapido sviluppo tecnologico e della diffusione di servizi che richiedono velocità dei dati sempre superiori, prevediamo evoluzioni e aggiornamenti software ed hardware su tutti i nostri siti.

Restiamo a Vostra completa disposizione per ulteriori informazioni e per un esame congiunto del piano che possa convergere ad una soluzione concordata che permetta a Vodafone Omnitel di fornire all'utenza un servizio di qualità, rispettando gli obiettivi imposti dagli obblighi assunti con il Ministero delle Telecomunicazioni.

Allegati:

- ☐ Allegato 1: prospetto riassuntivo con l'area di ricerca di interesse per Vodafone Omnitel per la futura installazione di stazioni GSM 900/1800, UMTS, LTE e 5G NR
- ☐ Allegato 2: Cartografia riportante le aree di ricerca ed i candidati indicati nell'Allegato 1.

Distinti saluti

Per qualsiasi comunicazione si prega di rivolgersi al seguente indirizzo PEC:

Fabio.Leoni@vodafone.pec.it

Direzione Rete Area Nord Ovest

Ing. Stefano Mazzocchi

Ingegneria delle Radio Frequenze

Vodafone Italia S.p.A.

Società del gruppo Vodafone Group Plc. con socio unico
Sede Legale: Via Jervis, 13, 10015 Ivrea (TO), Italia

T +39 0125 6230

vodafone.it

Codice Fiscale e Iscrizione al Registro delle Imprese di Torino n. 93026890017, Partita IVA 08539010010, REA: 974956, Capitale Sociale € 2.305.099.887,30 i.v.



Allegato 1: prospetto riassuntivo con le aree di ricerca di interesse per Vodafone Omnitel per la futura installazione di stazioni GSM 900/1800, UMTS, LTE e 5G

Provincia	Comune	Codice	Tipologia	Nome	Indirizzo	Latitudine	Longitudine	Fase Progettuale	Raggio
MI	ABBIATEGRASSO	1RM04813	STANDARD	Abbiategrasso SSI2.0	TBD	45-23-46.88N	08-55-41.67E	In ricerca	300

Legenda	
Codice	Sigla alfanumerica di identificazione della stazione radio base (s.r.b.)
Tipologia	Standard o micro (= srb microcellulare)
Nome	Nome della srb
Indirizzo	t.b.d. (= da definire) nel caso di aree di ricerca
Latitudine ,Longitudine	Coordinate geografiche del sito o del centro dell'area di ricerca
Fase progettuale	In ricerca = candidato non definito; ottenimento permessi = candidato di cui e' in corso la richiesta autorizzazioni
Raggio	Raggio dell'area di ricerca in metri (0 nel caso di candidato definito)

Vodafone Italia S.p.A.
Società del gruppo Vodafone Group Plc. con socio unico
Sede Legale: Via Jervis, 13, 10015 Ivrea (TO), Italia

T +39 0125 6230

vodafone.it

Codice Fiscale e Iscrizione al Registro delle Imprese di Torino n. 93026890017, Partita IVA 08539010010, REA: 974956, Capitale Sociale € 2.305.099.887,30 i.v.



Allegato 2: Cartografia riportante l'area di ricerca ed i candidati indicati nell'Allegato 1.

COMUNE DI ABBiateGRASSO	E
COPIA CONFORME ALL'ORIGINALE DIGITALE	
Protocollo N.0048045/2020 del 23/11/2020	
Fasc. 6.9 N.40/2020	
Firmatario: Stefano Mazzocchi	

Vodafone Italia S.p.A.

Società del gruppo Vodafone Group Plc. con socio unico
Sede Legale: Via Jervis, 13, 10015 Ivrea (TO), Italia

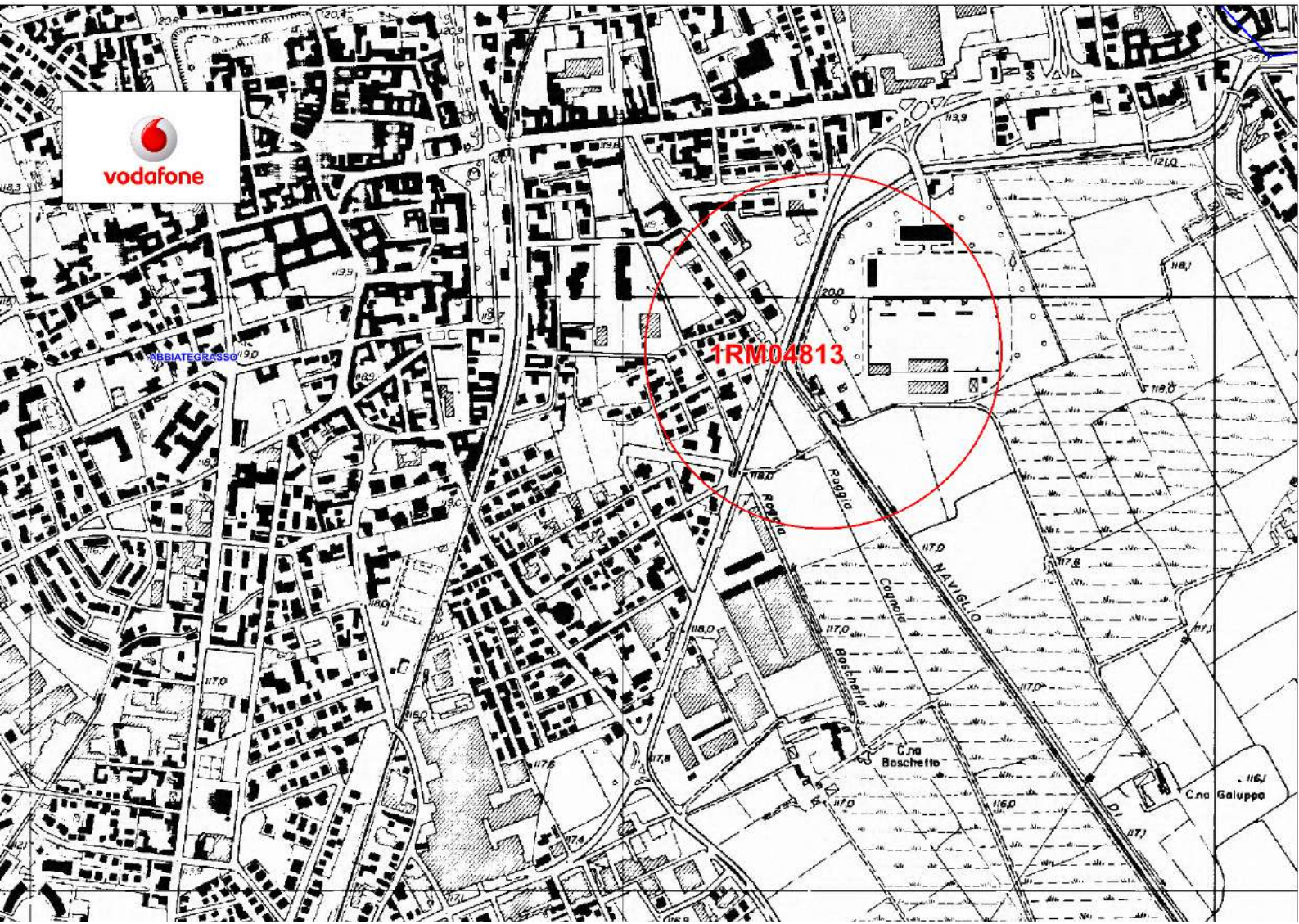
T +39 0125 6230

vodafone.it

Codice Fiscale e Iscrizione al Registro delle Imprese di Torino n. 93026890017, Partita IVA 08539010010, REA: 974956, Capitale Sociale € 2.305.099.887,30 i.v.



1RM04813



Spettabile
Comune di Abbiategrasso
Piazza Marconi, 1
20081 – Abbiategrasso (MI)
Trasmesso via PEC all'indirizzo:
comune.abbiategrasso@legalpec.it

Prot. n. 2020_O_38945 del 23/10/2020
Milano, lì 13/11/2020

OGGETTO: Comunicazione del piano annuale di localizzazione per l'anno 2020/2021 relativo agli impianti di telefonia mobile dell'Operatore ILIAD ITALIA S.p.A.

ILIAD ITALIA S.p.A. a Socio Unico, con sede legale in Milano (MI), Viale Francesco Restelli 1/A, Codice Fiscale e Partita IVA 13970161009, numero di iscrizione presso il Registro delle Imprese di Milano R.E.A. MI-2126511, in persona dell'Ing. Francesco Ruocco, nato a Casoria (NA) il 03 marzo 1970, domiciliato ai fini dell'incarico presso la Sede Legale, munito dei necessari poteri in forza di Procura Speciale rilasciata dal notaio Dott.ssa Laura Cavallotti, in data 08.05.2019, Rep. n. 33.887, Racc. 11.168, registrata a Milano (6) in data 21.05.2019 al n. 20040 Serie 1T, e modificata con Atto del Notaio Paolo Cerasi, rep n. 9367/4571, registrato presso l'Agenzia delle Entrate di Roma 3 in data 22/09/2020 n. 17392 serie 1T

Premesso che

- ILIAD ITALIA S.p.A. è società controllata della società francese Iliad S.A ed è entrata nel mercato della telefonia mobile in Italia a seguito di un accordo con le società controllanti di WIND e H3G (oggi, Wind Tre S.p.A.) avente ad oggetto, tra l'altro, la cessione in favore di ILIAD ITALIA S.p.A. dei diritti d'uso di alcune frequenze e del trasferimento (o uso in co-locazione) di alcuni impianti di radiotelecomunicazioni, nonché la fornitura di servizi di roaming.
- In data 25.07.2016 ha ottenuto da parte del Ministero dello Sviluppo Economico, ai sensi degli articoli 25 e 27 del D.Lgs. 259/2003, Autorizzazione Generale per il servizio MNO – Mobile Network Operator.

Considerato che

- ILIAD ITALIA S.p.A. sta procedendo con la presentazione presso gli Enti preposti, di tutte le richieste necessarie e propedeutiche per la realizzazione dei propri impianti

Iliad Italia S.p.A.

Milano, Viale Francesco Restelli 1/A

Società con socio unico soggetta a direzione e coordinamento di Iliad S.A.
Iscritta al Registro Imprese di Milano-Monza Brianza-Lodi al n. 2126511
Codice Fiscale e Partita IVA 13970161009 - Capitale sociale Euro 350.000.000



Trasmette

Il proprio piano di localizzazione degli impianti così come descritto nella documentazione allegata alla presente, in ossequio a quanto previsto dall'Art. 4, comma 11, della L.R. 11/2001 s.m.i.

La Società scrivente si riserva, qualora si manifestassero differenti esigenze progettuali e/o commerciali, la facoltà di modificare, anche parzialmente, il predetto programma, comunicandolo tempestivamente a codesta amministrazione.

Si rimane a disposizione per qualsiasi chiarimento e richiesta al seguente indirizzo e nella persona di:

Avv. Vera Tardini, Permit Coordinator Regione Lombardia
Cell.: +39 3479795092
e-mail: vtardini@it.iliad.com

Si prega di inoltrare al seguente indirizzo, eventuali comunicazioni formali
PEC: lombardia.iliaditalia@legalmail.it

In fede

Ing. Francesco Ruocco
Procuratore Speciale
Iliad Italia S.p.A.
(Documento firmato digitalmente)

Si allega alla presente la documentazione attestante quanto suindicato:

1. Copia dichiarazione del Ministero dello Sviluppo Economico, in merito all'autorizzazione Generale per il Servizio MNO, conseguita in data 25 luglio 2016;
2. Copia C.I. e procura del Procuratore speciale;
3. Tavola di mappatura siti piano 2020/2021;
4. Tabella riepilogativa codice impianto con coordinate geografiche;

In considerazione della natura personale e riservata dei dati e delle informazioni inclusi nel documento di identità del procuratore e nella procura allegati, si chiede di non pubblicare (online o tramite altro mezzo di diffusione) tali allegati in quanto non sussiste né un obbligo di legge né un interesse pubblico alla diffusione di queste informazioni e in quanto trattasi di dati personali del procuratore e riservati della società che se diffusi potrebbero creare danni a discapito del procuratore e della società stessa.

Iliad Italia S.p.A.

Milano, Viale Francesco Restelli 1/A

Società con socio unico soggetta a direzione e coordinamento di Iliad S.A.
Iscritta al Registro Imprese di Milano-Monza Brianza-Lodi al n. 2126511
Codice Fiscale e Partita IVA 13970161009 - Capitale sociale Euro 350.000.000

Piano Comunale Abbategrasso (MI)

2020/2021

iliad

COMUNE DI ABBIATEGRASSO	E
Protocollo N.0048802/2020 del 27/11/2020	



Piano Comunale Abbiategrasso 2020/2021

id	Codice Sito	Longitude	Latitude	Note
1	MI20081_001	8.91011	45.40619	2
2	MI20081_002	8.90806	45.39550	2
3	MI20081_004	8.91172	45.38018	2
4	MI20081_005	8.91708	45.39869	2
5	MI20081_006	8.95025	45.39660	2
6	MI20081_008	8.93071	45.40472	1
7	MI20081_009	8.92303	45.38883	1

¹ Per la posizione in tabella è da considerarsi un raggio di ricerca di 200 mt rispetto alle coordinate del punto nominale

² Individuata nella posizione in tabella la presenza di una nuova postazione idonea ad ospitare la stazione radio base iliad